

Elevatie Zid Existent
1: 300

Detalii despre context



Baza de cercetări arheologice din cadrul sitului arheologic, cf. extras CF se compune din cinci corpuri de cladire (C1-C4 cladiri, C5 WC). Corpul C2 are structura de rezistență alcătuită din pereți de zidărie portantă, fără stâlpișori(samburi) și fără centuridin beton. Corpul C3 - Spații destinate arheologilor, construcția are structura de rezistență alcătuită din pereți de zidărie portantă, fără stâlpișori (samburi) și fără centuri din beton armat. Clădire C4, clădire destinată administrației, construcția are structura de rezistență alcătuită din pereți de zidărie portantă, fără stâlpișori (samburi) și fără centuri din beton armat. Corpul C1 este anterior constituit bazei arheologice, fiind construit în 1951 ca sediu administrativ al regionalei miniere și transformat ulterior în muzeu.

Castrul este ridicat din piatră, are plan dreptunghiular (98,65x132,35 m), având colțurile rotunjite. Porta praetoria este amplasată pe latura de S, zidul este lucrat în tehnica opus incertum, având o grosime de 1,80 m. Sistemul de fortificație se completează cu un șanț de apărare, cu o deschidere de 7-11,20 m și 2-3,30 m adâncime, neîntrerupt în fața porților. Deși pe toate laturile au fost identificate turnuri de curtină, (3,75x4 m), cu deschiderea porților de 5,3m.

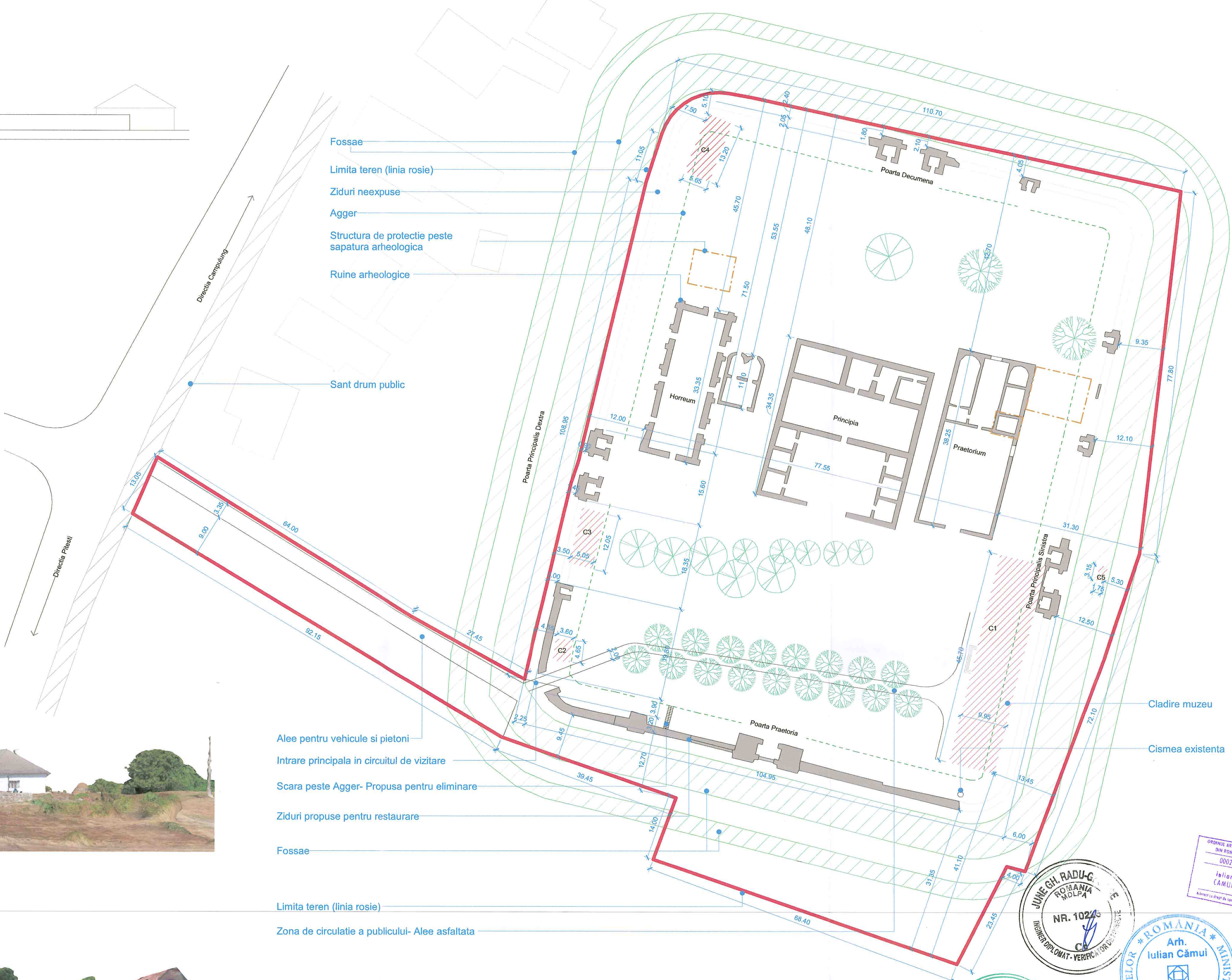

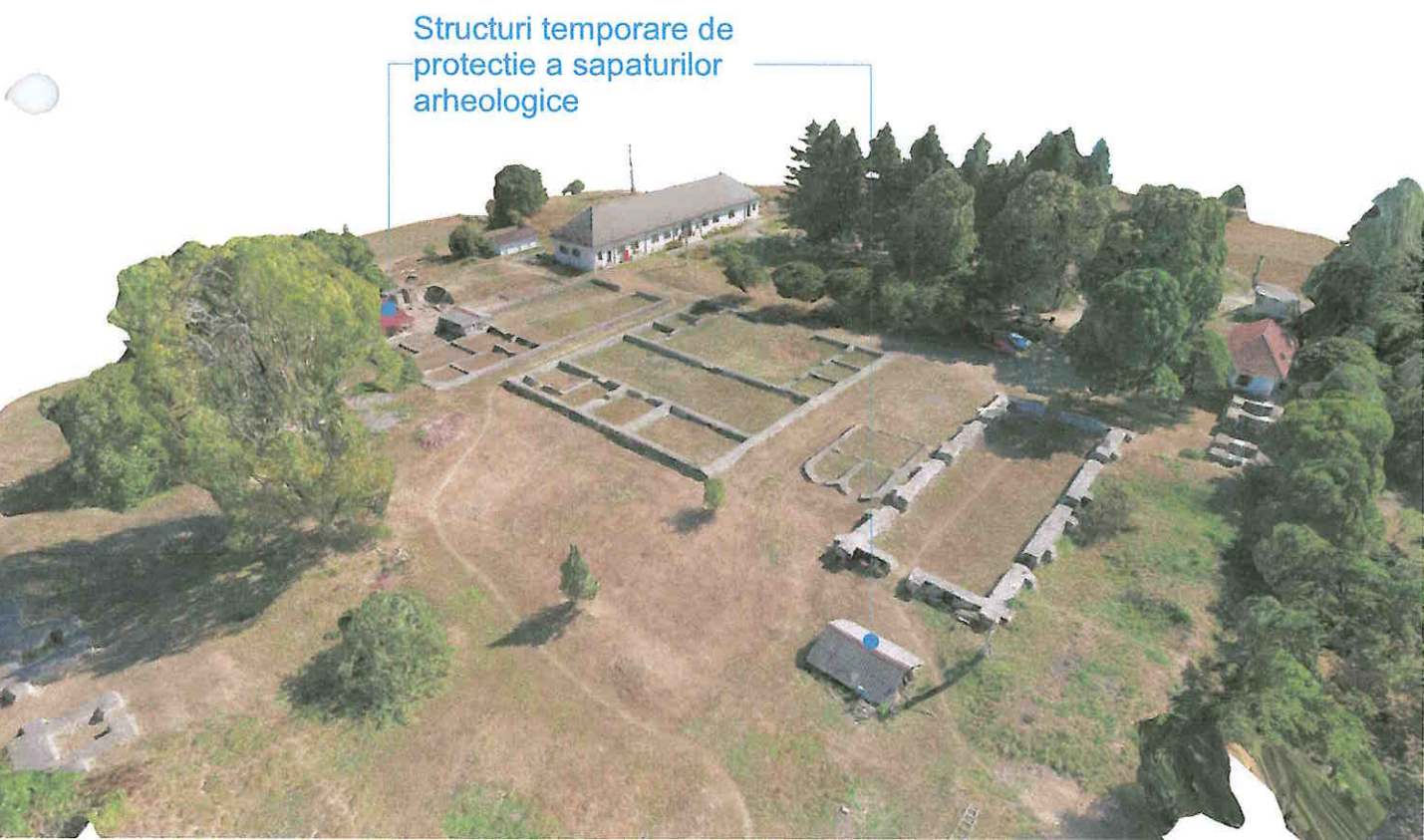
Pentru înțelegerea îndetaliată a contextului echipa noastră a creat o macheta digitală folosind imagini din drona. Astfel se poate observa impactul contextului asupra castrului, care obstrucționează ruinele istorice. Spre exemplu prin materialele folosite și amplasarea curenta, clădirile existente în interiorul castrului nu aparțin contextului istoric. De aceea se va propune demolarea acestora, iar locația muzeului va fi mutată în afara castrului roman. Totodată, toată vegetația existentă va fi eliminată deoarece distrage atenția privitorului de la ruinele istorice.



Elevatii din macheta digitala

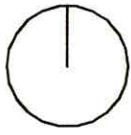


Vederi 3D din macheta digitala



Plan de Situatie Existent
1: 500

0 5m 10m 20m



Situatia existenta

Teren proprietate beneficiar 19 740,00 m²
Corp C1- Muzeu de istorie 463 m²
Corp C2- Cabina securitate 17 m²
Corp C3- Cazare arheologi 61 m²
Corp C4- Cazare staff 63 m²
Corp C5- Grup sanitar 5 m²
POT Existent 3,00%
CUT Existent 0,030

Alee de vizitare prezenta din asfalt- nu se potrivește contextului istoric

Legenda

- Limita de proprietate
- Agger
- Structuri temporare de protecție a săpăturilor arheologice
- Clădiri existente- Daunatoare contextului istoric
- Fossae- Identificate conform studiului istoric
- Ziduri neexpuse
- Ziduri expuse prezervate

VERIFICATOR	NUME	SEMNATURA	CERINTA	REFERAT/EXPERTIZA NR. DATA	PR. NR.
MILCONSROM S.R.L.				Beneficiar: JUDETUL ARGES	CR. 01 2022
SEF PROIECT	ARH. CAMU I.	SCARU Precum	SCARU Precum	REABILITAREA, CONSERVAREA SI PUNEREA IN VALOARE A CASTRULUI ROMAN JIDAVA (JIDOVA)	FAZA D.A.L.I.
PROIECTAT	ARH. BABAN M.	DATA	DATA	Plan de Situatie Existent	PL. NR. A01
REDACTAT	ARH. BABAN M.	DATA	DATA		